

Wykonanie remontu częściowego nawierzchni ulic na terenie miasta
Ustrzyki Dolne, masą mineralno asfaltową oraz tłuczniem sortowanym
Cz. 1/4



Województwo: Podkarpackie		KOPIA MAPY EWIDENCJI GRUNTÓW I BUDYNKÓW
Powiat: Bieszczadzki		
Gmina: Ustrzyki Dolne		
Arkusz mapy: 8.111.08	Skala: 1:5000	
Obiekt: USTRZYKI DOLNE		

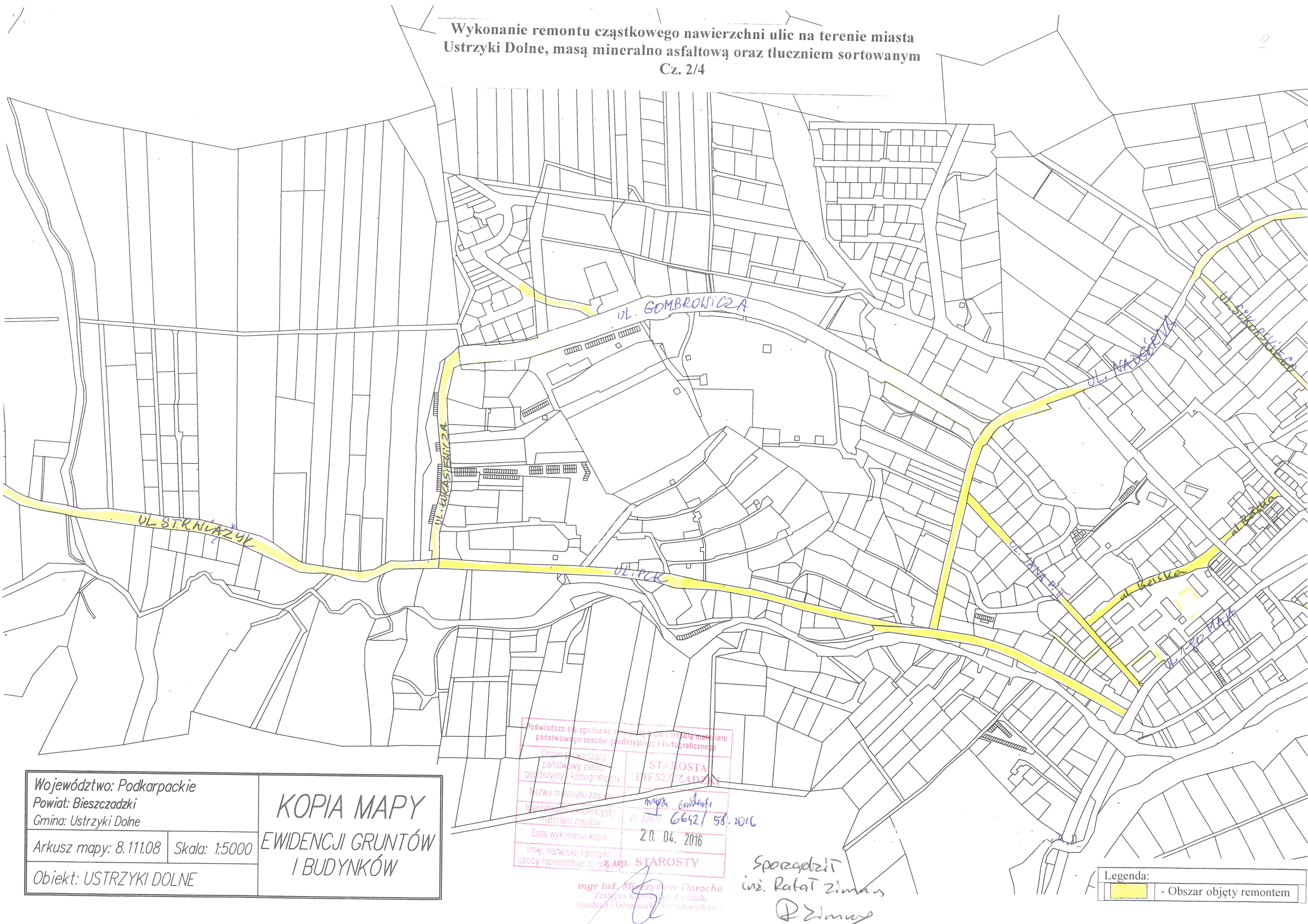
Poświadczam zgodność niniejszej kopii z treścią materiału państwowego zasobu geodezyjnego i kartograficznego	
Organ prowadzący państwowy zasób geodezyjny i kartograficzny	STAROSTA BIESZCZADZKI
Nazwa materiału zasobu	mapa ewidencyjna
Identyfikator ewidencyjny materiału zasobu	1:5000 6642.58.2016
Data wykonania kopii	20. 04. 2016
Imię, nazwisko i podpis osoby reprezentującej organ	Z up. STAROSTY

mgr inż. Mieczysław Darocha
Zastępca Kierownika Wydziału
Geodezji i Geoinżynierii Strukturalnymi

Sporządził
inż. Ryszard Zianny
R. Zianny

Legenda:	
	- Obszar objęty remontem

Wykonanie remontu częściowego nawierzchni ulic na terenie miasta
 Ustrzyki Dolne, masą mineralno asfaltową oraz tłucznim sortowanym
 Cz. 2/4



Województwo: Podkarpackie		KOPIA MAPY EWIDENCJI GRUNTÓW I BUDYNKÓW
Powiat: Bieszczadzki		
Gmina: Ustrzyki Dolne		
Arkusze mapy: 8.111.08	Skala: 1:5000	
Obiekt: USTRZYKI DOLNE		

Poświadczam, że zgodność kopii z oryginałem materiału państwowego zasobu geodezyjnego i kartograficznego

Organ prowadzący państwowy zasob geodezyjny i kartograficzny

Nazwa materiału zasobu geodezyjnego i kartograficznego

Data wykonania kopii

Imię, nazwisko i podpis osoby reprezentującej organ

STAROSTA
BIESZCZADZKI

mgr inż. condant
R. 1807. 6642/ 58. 2016

20. 04. 2016

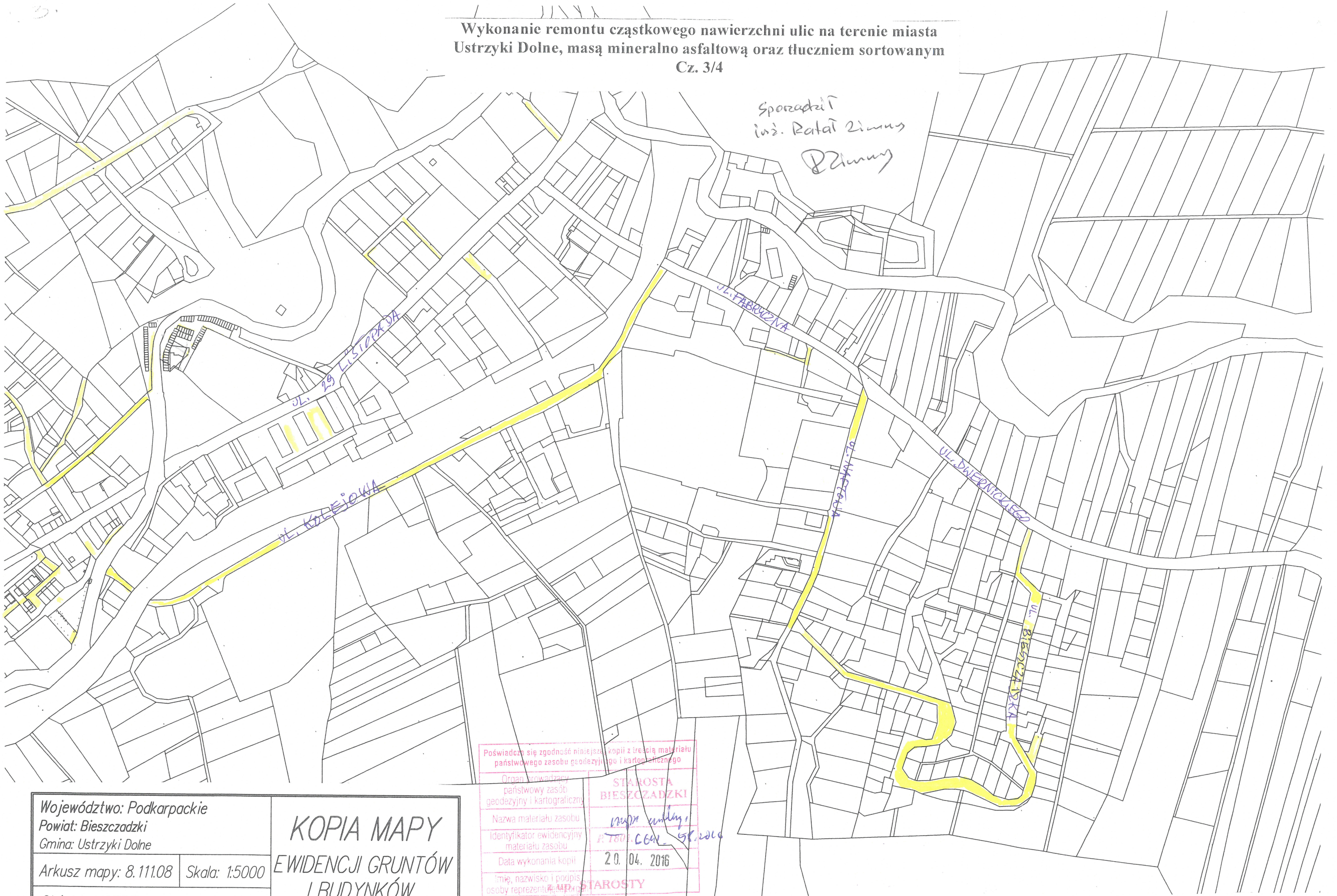
mgr inż. Mirosław Darocha
Zastępca Kierownika Wydziału Geodezji i Gospodarki Nieruchomościami

Sporządził
 inż. Rafał Zima
 Ⓢ Zima

Legenda:
 - Obszar objęty remontem

Wykonanie remontu cząstkowego nawierzchni ulic na terenie miasta
Ustrzyki Dolne, masą mineralno asfaltową oraz tłuczniem sortowanym
Cz. 3/4

Sporządził
inż. Ratań Zimny
PZimny



Poświadczam się zgodność niniejszej kopii z treścią materiału państwowego zasobu geodezyjnego i kartograficznego

Organ prowadzący państwowy zasób geodezyjny i kartograficzny

Nazwa materiału zasobu

Identyfikator ewidencyjny materiału zasobu

Data wykonania kopii

Imię, nazwisko i podpis osoby reprezentującej organ

STAROSTA BIESZCZADZKI

mgr inż. antoni

P. 1001.6601.58.2016

20.04.2016

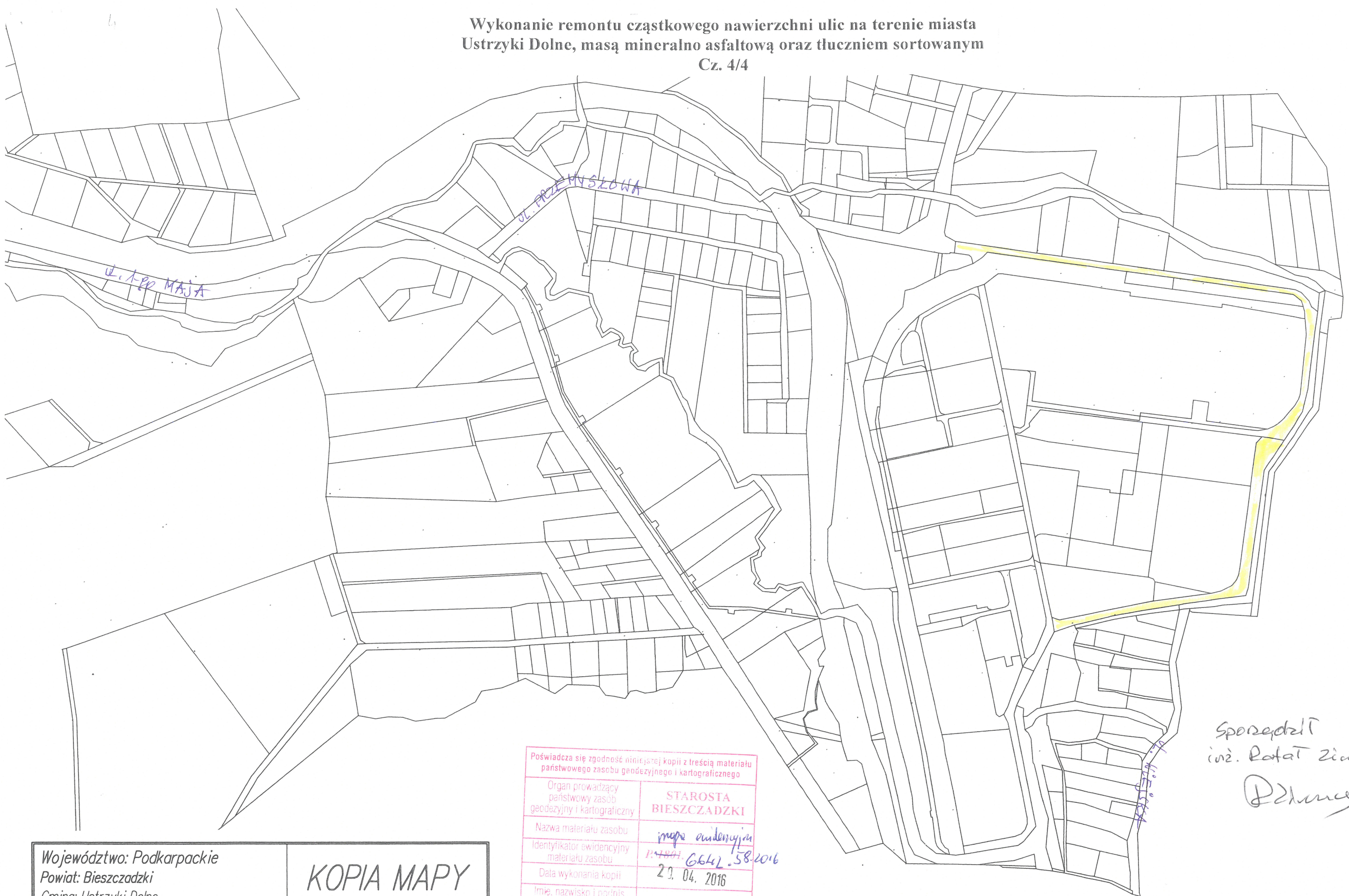
STAROSTY

mgr inż. Mieczysław Darocha
Zastępca Kierownika Wydziału
Geodezji i Kartografii

Województwo: Podkarpackie		KOPIA MAPY EWIDENCJI GRUNTÓW I BUDYNKÓW
Powiat: Bieszczadzki		
Gmina: Ustrzyki Dolne		
Arkusze mapy: 8.111.08	Skala: 1:5000	
Obiekt: USTRZYKI DOLNE		

Legenda:
 - Obszar objęty remontem

Wykonanie remontu cząstkowego nawierzchni ulic na terenie miasta
Ustrzyki Dolne, masą mineralno asfaltową oraz tłuczniem sortowanym
Cz. 4/4



Sporządził
inż. Rafał Zianny
PZhamcy

Poświadczam zgodność niniejszej kopii z treścią materiału państwowego zasobu geodezyjnego i kartograficznego	
Organ prowadzący państwowy zasób geodezyjny i kartograficzny	STAROSTA BIESZCZADZKI
Nazwa materiału zasobu	mapa ewidencyjna
Identyfikator ewidencyjny materiału zasobu	1:1000 6642.58.2016
Data wykonania kopii	29. 04. 2016
Imię, nazwisko i podpis osoby reprezentującej organ	z up. STAROSTY

mgr inż. Mieczysław Darocha
Zastępca Kierownika Wydziału
Geodezji i Gospodarki Nieruchomościami

Województwo: Podkarpackie		KOPIA MAPY EWIDENCJI GRUNTÓW I BUDYNKÓW
Powiat: Bieszczadzki		
Gmina: Ustrzyki Dolne		
Arkusz mapy: 8.111.08	Skala: 1:5000	
Obiekt: USTRZYKI DOLNE		

Legenda:	
	- Obszar objęty remontem